

**Obecně závazná vyhláška města Kynšperk nad Ohří č. 3/2021,
o stanovení obecního systému odpadového hospodářství**

Příloha č. 1









Stanoviště nádob na separovaný odpad		katastrální území	p.p.č.	GPS	plast	papír	sklo	kov	textil	elektro	olej	bio
Kynšperk nad Ohří					1100 1	1100 1	1100 1					1100 1
1	Bedřicha Smetany (za Penny)	Kynšperk nad Ohří	1276/1	50.1130467N, 12.5316508E	1	1	1	-	-	-	-	-
2	Jana Jiskry (mezi domy čp. 370 a 409)	Kynšperk nad Ohří	1276/1	50.1137056N, 12.5320853E	2	1	1	-	-	-	-	-
3	Jana Jiskry (prostor za prodejnyami)	Kynšperk nad Ohří	181/1	50.1142731N, 12.5329597E	2	3	2	1	-	-	-	-
4	Prokopa Holého	Kynšperk nad Ohří	107	50.1151708N, 12.5348800E	1	1	1	-	-	-	-	-
5	nám. SNP (u MKS)	Kynšperk nad Ohří	176/3	50.1146661N, 12.5312403E	1	1	1	-	-	-	-	-
6	Svatopluka Čecha (za čp. 388)	Kynšperk nad Ohří	289	50.1155356N, 12.5320558E	2	2	1	-	-	-	-	-
7	Jiřího z Poděbrad (čp. 438) x nám. SNP	Kynšperk nad Ohří	158	50.1155011N, 12.5336422E	2	2	1	-	-	-	-	-
8	sběrný dvůr	Kynšperk nad Ohří	126/1	50.1153206N, 12.5354475E	2	1	1	-	1	1	1	-
9	Jana Nerudy x. J. K. Tyla	Kynšperk nad Ohří	289	50.1170586N, 12.5314803E	1	1	1	-	-	-	-	-
10	Školní (prostor před jídelnou)	Kynšperk nad Ohří	49/6	50.1174042N, 12.5330442E	1	1	2	-	-	-	-	-
11	Školní (u nákupního střediska)	Kynšperk nad Ohří	49/5	50.1176294N, 12.5323869E	2	2	1	-	1	1	-	-
12	J. A. Komenského (u školy)	Kynšperk nad Ohří	1089/1	50.1185831N, 12.5327867E	2	2	1	-	-	-	-	-
13	K. H. Borovského x Knoflíkova	Kynšperk nad Ohří	730/1	50.1197336N, 12.5336583E	1	1	1	-	-	-	-	-
14	Tyršova (naproti čp. 538)	Kynšperk nad Ohří	757/1	50.1210597N, 12.5342861E	2	1	1	-	-	-	-	-
15	Štěpánská x Sokolovská (parkoviště)	Kynšperk nad Ohří	712	50.1203356N, 12.5315636E	2	1	1	-	1	-	-	-
16	Knoflíková x Havířská (mezi čp. 372 a prodejnu)	Kynšperk nad Ohří	787/1	50.1214122N, 12.5325694E	1	1	1	-	-	-	-	-
17	U Pivovaru (točna)	Kynšperk nad Ohří	1195/20	50.1224906N, 12.5346267E	3	2	2	1	1	1	1	-
18	Krátká (kotelna)	Kynšperk nad Ohří	1195/1	50.1237081N, 12.5336394E	3	2	1	-	-	-	-	-
19	U Pivovaru (COOP)	Kynšperk nad Ohří	788/5	50.1230511N, 12.5319658E	2	2	1	-	-	-	-	-
20	Okružní – naproti čp. 513	Kynšperk nad Ohří	620	50.1217253N, 12.5293742E	1	1	1	-	-	-	-	-
21	nám. Míru x Strmá	Kynšperk nad Ohří	592	50.1200744N, 12.5294694E	2	2	1	-	1	-	-	-
22	Maxima Gorkého x Na Příkopech	Kynšperk nad Ohří	18/1	50.1194614N, 12.5282972E	1	1	1	-	-	-	-	-
23	Dlouhá (čp. 180)	Kynšperk nad Ohří	20/1	50.1187683N, 12.5296786E	1	2	1	-	-	-	-	-
24	Petra Bezruče (naproti čp. 170)	Kynšperk nad Ohří	459/1	50.1180764N, 12.5282300E	1	1	1	-	-	-	-	-
25	Petra Bezruče – u hřiště	Kynšperk nad Ohří	1298/1	50.1146106N, 12.5266853E	1	1	1	-	-	-	-	-
26	Františka Palackého	Kynšperk nad Ohří	515/1	50.1184219N, 12.5264625E	1	1	1	-	-	-	-	-
27	Na Hrázi x cyklostezka	Kynšperk nad Ohří	515/2	50.1185044N, 12.5236925E	1	1	1	-	-	-	-	1
28	Nádražní x Hornická	Kynšperk nad Ohří	1568	50.1238722N, 12.5240217E	1	1	1	-	-	-	-	-
29	Pochlovická x Pionýrská	Dolní Pochlovice	39	50.1263056N, 12.5231500E	3	2	1	1	1	1	1	-
30	Dolní Pochlovice – areál Sociálních služeb	Dolní Pochlovice	4/1	50.1249936N, 12.5152778E	3	2	1	-	-	-	-	-
31	Liboc – u zastávky autobusů	Liboc u Kynšperka nad Ohří	60/1	50.1206583N, 12.5160878E	1	1	1	1	1	-	-	-
32	Chotíkov – točna u kapličky	Chotíkov u Kynšperka nad Ohří	50/1	50.1195103N, 12.5046133E	1	1	1	1	1	-	-	-
33	Kamenný dvůr	Kamenný Dvůr	3/1	50.1030850N, 12.5482436E	1	1	1	1	-	-	-	-
34	Zlatá	Zlatá u Kynšperka nad Ohří	34/1	50.1055486N, 12.5593183E	1	1	1	1	1	-	-	-
35	Štědrá	Štědrá u Kynšperka nad Ohří	35	50.0936203N, 12.5469453E	1	1	1	1	-	-	-	-
36	Pobřežní (cyklostezka u DRONTE)	Kynšperk nad Ohří	1575	50.1257483N, 12.5280725E	1	1	1	-	-	-	-	-
37	Dlouhá (točna)	Kynšperk nad Ohří	525/1	50.1191181N, 12.5266806E	1	1	1	-	-	-	-	-
38	Školní (před vjezdem do haly)	Kynšperk nad Ohří	50	50.1168031N, 12.5351536E	1	1	-	-	-	-	-	-
39	Josefa Suka – NICO	Kynšperk nad Ohří	1268/4	50.1111933N, 12.5327356E	1	1	-	-	-	-	-	-
40	Pobřežní – Moto Lhotský	Kynšperk nad Ohří	1575	50.1236186N, 12.5262086E	-	1	-	-	-	-	-	-
41	Jana Jiskry x J. K. Tyla (k zahrádkám)	Kynšperk nad Ohří	1273/1	50.1139747N, 12.5338542E	1	1	-	-	-	-	-	-
42	Zahradní (u MŠ)	Kynšperk nad Ohří	125	50.1165322N, 12.5344108E	1	1	-	-	-	-	-	-
43	K. Havlíčka Borovského (Bílá labuť)	Kynšperk nad Ohří	758/2	50.1192625N, 12.5317619E	1	2	-	-	-	-	-	-
44	Tyršova (směr Kolová)	Kynšperk nad Ohří	1017/7	50.1217742N, 12.5377367E	1	1	1	-	-	-	-	-
45	Jiráskova	Kynšperk nad Ohří	43	50.1175106N, 12.5297717E	1	1	1	-	-	-	-	-









CELKEM NÁDOB


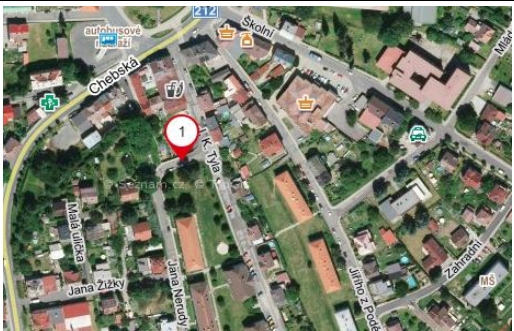






Počet umístěných kontejnerů na separovaný odpad o objemu: 208 ks – 1 100 l, 11 ks – 240 l.









Počet umístěných nádob na biologicky rozložitelný odpad: 200 ks – 120 l, 390 ks – 240 l, 3 ks – 1 100 l, 7 velkoobjemových kontejnerů.









Výrobky s ukončenou životností (elektrozařízení, baterie a akumulátory, pneumatiky) odevzdávejte na sběrném dvoře.









OZN.	Popis místa	Pozemek parc. č.	Katastrální území	Popis	Odpady	
					Druh odpadu	Počet
1	Bedřicha Smetany	1276/1	Kynšperk nad Ohří		Plast Papír Sklo	1 1 1
						
2	Jana Jiskry (mezi BD čp. 370 a 409)	1276/1	Kynšperk nad Ohří		Plast Papír Sklo	2 1 1
						
3	Jana Jiskry (za prodejnou)	181/1	Kynšperk nad Ohří	Kov – 1	Plast Papír sklo	2 3 2
						
4	Prokopa Holého	107	Kynšperk nad Ohří		Papír Plast Sklo	1 1 1
						









OZN.	Popis místa	Pozemek parc. č.	Katastrální území	Popis	Odpady	
					Druh odpadu	Počet
5	nám. SNP (u MKS)	176/3	Kynšperk nad Ohří		Plast Papír Sklo	1 1 1
						
6	Svatopluka Čecha (za čp. 388)	289	Kynšperk nad Ohří		Plast Papír Sklo	2 2 1
						
7	Jiřího z Poděbrad (čp. 438)	158	Kynšperk nad Ohří		Plast Papír Sklo	2 2 1
						
8	sběrný dvůr	126/1	Kynšperk nad Ohří	Textil – 1 Olej – 1 Elektro – 1	Plast Papír sklo	2 1 1
						









OZN.	Popis místa	Pozemek parc. č.	Katastrální území	Popis	Odpady	
					Druh odpadu	Počet
9	Jana Nerudy (u křižovatky s ul. J. K. Tyla)	289	Kynšperk nad Ohří		Plast Papír sklo	1 1 1
						
10	Školní (prostor před jídelnou)	49/6	Kynšperk nad Ohří		Plast Papír sklo	1 1 2
						
11	Školní (u nákupního střediska)	49/5	Kynšperk nad Ohří	Textil – 1 Elektro – 1	Plast Papír sklo	2 2 1
						
12	J. A. Komenského	1089/1	Kynšperk nad Ohří		Plast Papír sklo	2 2 1
						




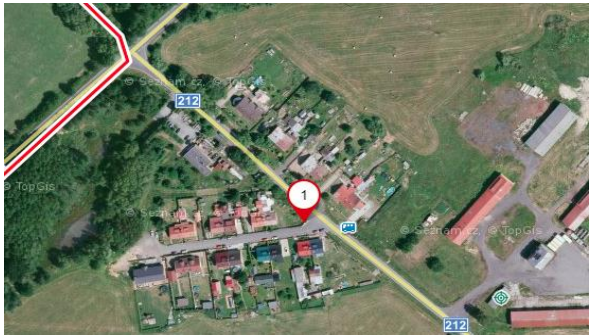




OZN	Popis místa	Pozemek parc. č.	Katastrální území	Popis	Odpady	
					Druh odpadu	Počet
13	K. H. Borovského (křižovatka s ul. Knoflíková)	730/1	Kynšperk nad Ohří		Plast Papír sklo	1 1 1
						
14	Tyršova (naproti čp. 538)	757/1	Kynšperk nad Ohří		Plast Papír sklo	2 1 1
						
15	Štěpánská, Sokolovská	712	Kynšperk nad Ohří	Textil – 1	Plast Papír sklo	2 1 1
						
16	Knoflíková (mezi čp. 372 a prodejnou)	787/1	Kynšperk nad Ohří		Plast Papír sklo	1 1 1
						









OZN.	Popis místa	Pozemek parc. č.	Katastrální území	Popis	Odpady	
					Druh odpadu	Počet
17	U Pivovaru (točna)	1195/20	Kynšperk nad Ohří	Textil – 1 Olej – 1 Elektro – 1 Kov – 1 BRKO – 1	Plast Papír sklo	3 2 2
						
18	Krátká (kotelna)	1195/1	Kynšperk nad Ohří		Plast Papír sklo	3 2 1
						
19	U Pivovaru (COOP)	788/5	Kynšperk nad Ohří		Plast Papír sklo	2 2 1
						
20	Okružní – naproti čp. 513	620	Kynšperk nad Ohří		Plast Papír sklo	1 1 1
						









OZN.	Popis místa	Pozemek parc. č.	Katastrální území	Popis	Odpady	
					Druh odpadu	Počet
21	nám. Míru x Strmá	592	Kynšperk nad Ohří	Textil – 1	Plast Papír sklo	2 2 1
						
22	Maxima Gorkého	18/1	Kynšperk nad Ohří		Plast Papír sklo	1 1 1
						
23	Dlouhá (čp. 180)	20/1	Kynšperk nad Ohří		Plast Papír sklo	1 2 1
						
24	Petra Bezruč – naproti čp. 170	459/1	Kynšperk nad Ohří	Bioodpad – 1	Plast Papír sklo	1 1 1
						


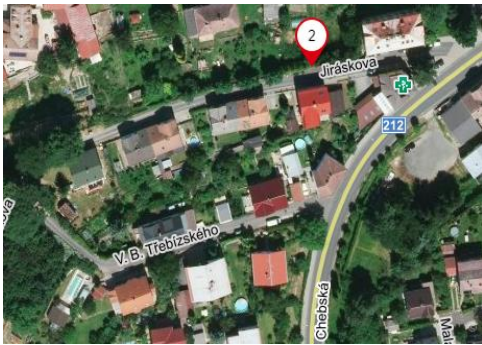






OZN.	Popis místa	Pozemek parc. č.	Katastrální území	Popis	Odpady	
					Druh odpadu	Počet
25	Petra Bezruč – u hřiště	1298/1	Kynšperk nad Ohří		Plast Papír sklo	1 1 1
						
26	Františka Palackého	515/1	Kynšperk nad Ohří		Plast Papír sklo	1 1 1
						
27	Na Hrázi – u křižovatky cyklostezky	515/2	Kynšperk nad Ohří	Bioodpad – 1	Plast Papír sklo	1 1 1
						
28	Nádražní – u křižovatky s ul. Hornickou	1568	Kynšperk nad Ohří		Plast Papír sklo	1 1 1
						









OZN.	Popis místa	Pozemek parc. č.	Katastrální území	Popis	Odpady	
					Druh odpadu	Počet
29	Pochlovická (u křižovatky s ul. Pionýrská)	39	Kynšperk nad Ohří	Elektro – 1 Textil – 1 Kov – 1 Olej – 1	Plast Papír sklo	3 2 1
						
30	Dolní Pochlovice – areál Sociálních služeb	4/1	Kynšperk nad Ohří		Plast Papír sklo	3 2 1
						
31	Liboc – u zastávky autobusů	60/1	Kynšperk nad Ohří	Kov – 1 Textil – 1	Plast Papír sklo	1 1 1
						
32	Chotíkov – točna u kapličky	50/1	Kynšperk nad Ohří	Kov – 1 Textil – 1	Plast Papír sklo	1 1 1
						








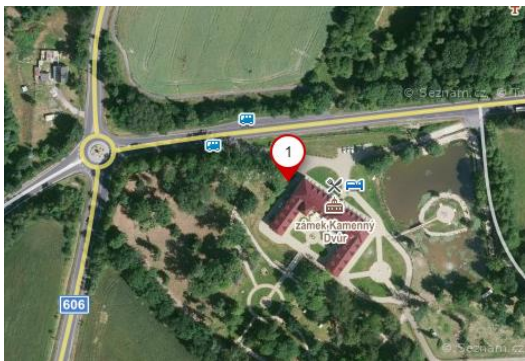
OZN.	Popis místa	Pozemek parc. č.	Katastrální území	Popis	Odpady	
					Druh odpadu	Počet
33	Kamenný dvůr	3/1	Kamenný Dvůr	Kov – 1	Plast Papír Sklo	1 1 1
						
34	Zlatá	34/1	Zlatá u Kynšperka nad Ohří	Kov – 1 Textil – 1	Plast Papír sklo	1 1 1
						
35	Štědrá	35	Štědrá u Kynšperka nad Ohří	Kov – 1	Plast Papír sklo	1 1 1
						
36	Pobřežní (cyklostezka u DRONTE)	1575	Kynšperk nad Ohří		Plast Papír Sklo	1 1 1
						









OZN.	Popis místa	Pozemek parc. č.	Katastrální území	Popis	Odpady	
					Druh odpadu	Počet
37	Dlouhá (točna)	525/1	Kynšperk nad Ohří		Plast Papír sklo	1 1 1
						
38	Školní (před vjezdem do haly)	50	Kynšperk nad Ohří		Plast Papír	1 1
						
39	Josefa Suka – Nico	1268/4	Kynšperk nad Ohří		Plast Papír	1 1
						
40	Pobřežní – Moto Lhotský	1575	Kynšperk nad Ohří		Papír	1
						









OZN.	Popis místa	Pozemek parc. č.	Katastrální území	Popis	Odpady	
					Druh odpadu	Počet
41	Jana Jiskry x J. K. Tyla	1273/1	Kynšperk nad Ohří		Plast Papír	1 1
						
42	Zahradní (u MŠ)	125	Kynšperk nad Ohří		Plast Papír	1 1
						
43	K. Havlíčka Borovského (Bílá labuť)	758/2	Kynšperk nad Ohří		Papír Plast	2 1
						
44	Tyršova (směr Kolová)	1067	Kynšperk nad Ohří		Papír Plast Sklo	1 1 1
						









OZN.	Popis místa	Pozemek parc. č.	Katastrální území	Popis	Odpady	
					Druh odpadu	Počet
45	Jiráskova	43	Kynšperk nad Ohří		Plast Papír Sklo	1 1 1
						
46	Sokolovská (směr Libavské Údolí)	1135	Kynšperk nad Ohří		Plast Papír Sklo	1 1 1
						
47	Svatopluka Čecha x Jiřího z Poděbrad	319/1	Kynšperk nad Ohří		Plast Papír	1 1
						
48	Boženy Němcové x Křížíkova	957/1	Kynšperk nad Ohří		Plast Papír	1 1
						


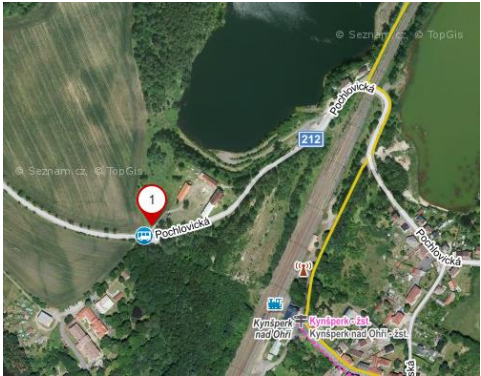
OZN.	Popis místa	Pozemek parc. č.	Katastrální území	Popis	Odpady	
					Druh odpadu	Počet
49	Pochlovická čp. 50	11/1	Liboc u Kynšperka nad Ohří		Plast Papír	1 1
						
50	Jana Nerudy u BD čp. 474	289	Kynšperk nad Ohří		Plast	1
						
51	Nádražní (Kemp U Piráta))	1566	Kynšperk nad Ohří		Plast Sklo	1 1
						
52	Jana Jiskry (pod Penny)	1276/1	Kynšperk nad Ohří	Elektro – 1 Textil – 1		
						

OZN.	Popis místa	Pozemek parc. č.	Katastrální území	Popis	Odpady	
					Druh odpadu	Počet
53	areál hřbitova	199/1	Kynšperk nad Ohří	Biodpad – 2		
						
54	Nádražní čp. 47	69	Dolní Pochlovice		Plast	1
						
55	Jana Jiskry (pod SM)	176/1	Kynšperk nad Ohří		Papír Plast	1 1
						
56	Zámek Kamenný Dvůr	36/1	Kamenný Dvůr		Papír Plast Sklo	1 1 1
						











OZN.	Popis místa	Pozemek parc. č.	Katastrální území	Popis	Odpady	
					Druh odpadu	Počet
57	náměstí SNP (čp. 383)	181/1	Kynšperk nad Ohří		Papír Plast	1 1
						
58	J. K. Tyla (Bar Koruna)	167	Kynšperk nad Ohří		Plast 240 l	1
						
59	Liboc 41	146/1	Liboc u Kynšperka nad Ohří		Papír Plast	1 1
						
60	Petra Bezruč čp. 488	373/2	Kynšperk nad Ohří		Papír Plast	1 1
						

OZN.	Popis místa	Pozemek parc. č.	Katastrální území	Popis	Odpady	
					Druh odpadu	Počet
61	Petra Bezručů čp. 718	411/1	Kynšperk nad Ohří		Papír Plast	1 1
						
62	Jiřího z Poděbrad čp. 814	319/1	Kynšperk nad Ohří		Plast Papír	1 1
						
63	Na Příkopech čp. 7	541/1	Kynšperk nad Ohří		Plast	1
						
64	Třešňovka	938/1	Kynšperk nad Ohří		Plast Papír Sklo	1 1 1
						
OZN.	Popis místa			Popis	Odpady	

		Pozemek parc. č.	Katastrální území		Druh odpadu	Počet
65	Základní škola		Kynšperk nad Ohří		Elektro	1
						
66	Svatopluka Čecha čp. 697	193/1	Kynšperk nad Ohří		Plast Papír	1 1
						
67	Zámečnická čp. 100	471/1	Kynšperk nad Ohří		Plast Papír	1 1
						
68	Nádražní čp. 481	1459	Kynšperk nad Ohří		Plast Papír	1 1
						

OZN.	Popis místa	Pozemek parc. č.	Katastrální území	Popis	Odpady	
					Druh odpadu	Počet
69	Pochlovická 1/40	88/1	Dolní Pochlovice		Plast Papír Sklo	1 1 1
						

Stanoviště velkoobjemových kontejnerů na biologicky rozložitelný odpad

OZN.	Popis místa	Pozemek parc. č.	Katastrální území	Popis	Odpady	
					Druh odpadu	Počet
1	U kovošrotu	199/1	Kynšperk nad Ohří		biologicky rozložitelný odpad	1
						
2	zahrádkářská kolonie – ul. Školní	1236/10	Kynšperk nad Ohří		biologicky rozložitelný odpad	1
						
3	zahrádkářská kolonie – ul. J. K. Tyla	1554/2	Kynšperk nad Ohří		biologicky rozložitelný odpad	1
						
4	zahrádkářská kolonie – ul. Pod Lešem	1223/1	Kynšperk nad Ohří		biologicky rozložitelný odpad	1
						
5	deponie	146/2	Dolní Pochlovice		biologicky rozložitelný odpad	2
						
6	Chotíkov, Liboc, Dolní Pochlovice, Štědrá, Zlatá			S rotací po stanovištích po 1 týdnu		1