

Město Kynšperk nad Ohří

Obecně závazná vyhláška

města Kynšperk nad Ohří

č. 1/2016,

o stanovení systému shromažďování, sběru, přepravy, třídění, využívání a odstraňování komunálních odpadů a nakládání se stavebním odpadem na území města Kynšperk nad Ohří

Zastupitelstvo města Kynšperk nad Ohří se na svém zasedání dne 17. 02. 2016 usnesením č. ZM 9/2016 usneslo vydat na základě § 17 odst. 2 zákona č. 185/2001 Sb., o odpadech a o změně některých dalších zákonů, ve znění zákona č. 229/2014 Sb. (dále jen „zákon o odpadech“), a v souladu s § 10 písm. d) a § 84 odst. 2 písm. h) zákona č. 128/2000 Sb., o obcích (obecní zřízení), ve znění pozdějších předpisů (dále jen „zákon o obcích“), tuto obecně závaznou vyhlášku:

Čl. 1

Úvodní ustanovení

Tato obecně závazná vyhláška (dále jen „vyhláška“) stanovuje systém shromažďování, sběru, přepravy, třídění, využívání a odstraňování komunálních odpadů vznikajících na území města Kynšperk nad Ohří, včetně nakládání se stavebním odpadem¹⁾.

Čl. 2

Třídění komunálního odpadu

1) Komunální odpad se třídí na složky:

- a) *Biologické odpady (rostlinného původu),*
- b) *Papír a lepenka,*
- c) *Plasty včetně PET lahví a nápojových kartonů,*
- d) *Sklo,*
- e) *Kovy,*
- f) *Textil a obuv*
- g) *Nebezpečné odpady,*
- h) *Objemný odpad,*
- i) *Směsný komunální odpad.*

2) Směsným komunálním odpadem se rozumí zbylý komunální odpad po stanoveném vytřídění podle odstavce 1 písm. a), b), c), d), e), f), g) a h).

¹⁾ Vyhláška Ministerstva životního prostředí č. 381/2001 Sb., kterou se stanoví Katalog odpadů, Seznam nebezpečných odpadů a seznamy odpadů a států pro účely vývozu, dovozu a tranzitu odpadů a postup při udělování souhlasu k vývozu, dovozu a tranzitu odpadů (Katalog odpadů)

Čl. 3 Shromažďování tříděného odpadu

- 1) Tříděný odpad je shromažďován do zvláštních sběrných nádob.
- 2) Zvláštní sběrné nádoby jsou umístěny na stanovištích uvedených v příloze č. 1 této vyhlášky.
- 3) Zvláštní sběrné nádoby jsou barevně odlišeny a označeny příslušnými nápisy:
 - a) *Biologické odpady (rostlinného původu), barva hnědá*
 - b) *Papír a lepenka, barva modrá,*
 - c) *Plasty, PET lahve, nápojové kartony, barva žlutá,*
 - d) *Sklo, barva zelená,*
 - e) *Kovy, barva šedá,*
 - f) *Textil a obuv, barva bílá*
- 4) Do zvláštních sběrných nádob je zakázáno ukládat jiné složky komunálních odpadů, než pro které jsou určeny.
- 5) Tříděný odpad lze také celoročně odevzdávat ve sběrném dvoře, který je umístěn na p.p.č. 90, 100 v k. ú. Kynšperk nad Ohří, ve Školní ulici v Kynšperku nad Ohří (vedle areálu technických služeb).
Provozní doba zařízení: Po + St 09.30 – 18.00 hod., Pá 06.30 – 12.00 hod., So 09.00 – 12.00 hod.

Čl. 4 Sběr nebezpečných složek komunálního odpadu

- 1) Sběr nebezpečných složek komunálního odpadu²⁾ je zajišťován celoročně ve sběrném dvoře, který je umístěn na p.p.č.90, 100 v k.ú. Kynšperk nad Ohří, ve Školní ulici v Kynšperku nad Ohří (vedle areálu technických služeb) Provozní doba zařízení: Po + St 09.30 – 18.00 hod., Pá 06.30 – 12.00 hod., So 09.00 – 12.00 hod.
- 2) Shromažďování nebezpečných složek komunálního odpadu podléhá požadavkům stanoveným v čl. 3 odst. 4.

Čl. 5 Sběr objemného odpadu

- 1) Objemný odpad je takový odpad, který vzhledem ke svým rozměrům nemůže být umístěn do sběrných nádob (*např. koberce, matrace, nábytek ...*).
- 2) Objemný odpad lze celoročně odevzdávat ve sběrném dvoře, který je umístěn na p.p.č. 90, 100 v k.ú. Kynšperk nad Ohří, ve Školní ulici v Kynšperku nad Ohří (vedle areálu technických služeb) Provozní doba zařízení: Provozní doba zařízení: Po + St 09.30 – 18.00 hod., Pá 06.30 – 12.00 hod., So 09.00 – 12.00 hod.
- 3) Shromažďování objemného odpadu podléhá požadavkům stanoveným v čl. 3 odst. 4.

²⁾ Vyhláška Ministerstva životního prostředí č. 381/2001 Sb., kterou se stanoví Katalog odpadů, Seznam nebezpečných odpadů a seznamy odpadů a států pro účely vývozu, dovozu a tranzitu odpadů a postup při udělování souhlasu k vývozu, dovozu a tranzitu odpadů (Katalog odpadů)

Čl. 6
Shromažďování směsného komunálního odpadu

- 1) Směsný komunální odpad se shromažďuje do sběrných nádob. Pro účely této vyhlášky se sběrnými nádobami rozumějí:
 - a) typizované sběrné nádoby, určené ke shromažďování směsného komunálního odpadu barvy černé (popelnice o objemu 110 l a kontejnery o objemu 1 100l),
 - b) odpadkové koše, které jsou umístěny na veřejných prostranstvích v obci, sloužící pro odkládání drobného směsného komunálního odpadu.
- 2) Stanoviště sběrných nádob je místo, kde jsou sběrné nádoby trvale nebo přechodně umístěny za účelem dalšího nakládání se směsným komunálním odpadem oprávněnou osobou. Stanoviště sběrných nádob jsou individuální nebo společná pro více uživatelů.


Čl. 7
Nakládání se stavebním odpadem

- 1) Stavebním odpadem se rozumí stavební a demoliční odpad. Stavební odpad není odpadem komunálním.
- 2) Stavební odpad lze použít, předat či odstranit pouze zákonem stanoveným způsobem.
- 3) Tento odpad nelze odkládat do kontejnerů, určených pro odpady komunální. Likvidaci stavebního a demoličního odpadu si osoba, provádějící činnost, při které tento odpad vznikl, zajišťuje sama, v souladu se zákonem. Není-li tento odpad nakládán přímo na dopravní prostředek, musí být ukládán do vhodných kontejnerů ve vlastnictví osoby, oprávněné k přepravě či likvidaci tohoto odpadu a vyvážen z místa vzniku k využití, nebo ke zneškodnění. Přistavení kontejnerů na stavební odpad si může fyzická nepodnikající osoba dohodnout se svozovou společností za úhradu.


Čl. 8
Závěrečná ustanovení

- 1) Nabytím účinnosti této vyhlášky se zrušuje Obecně závazná vyhláška města Kynšperk nad Ohří č. 3/2005, včetně pozměňovacích vyhlášek č. 2/2006, č. 5/2008, č. 1/2009, č. 2/2010, a č. 4/2011
- 2) Tato vyhláška nabývá účinnosti dnem 01. 04. 2016.

Podpis


Mgr. Štěpánka Neubergová, MBA
1. místostarostka

Podpis


Ing. Tomáš Svoboda
starosta

Vyvěšeno na úřední desce městského úřadu dne: 29.02.2016

Sejmuto z úřední desky městského úřadu dne:

1 - Stanoviště sběrných nádob pro plast, papír, sklo

Nádoby jsou na jednotlivých stanovištích umístěny celoročně, není-li uvedeno jinak.

Číslo stanoviště	Umístění			Počet ks		
	Ulice	p.č.	GPS	Plast	Papír	Sklo
1	Bedřicha Smetany	1276/1	N 50°6.78257', E 12°31.90122'	1	1	1
2	Jana Jiskry - mezi domy č.p. 370 a 409	1276/4	N 50°6.82363', E 12°31.92848'	1	1	1
3	Jana Jiskry - prostor za prodejny	181/1	N 50°6.85882', E 12°31.98375'	1	2	1
4	Prokopa Holého	100	N 50°6.90915', E 12°32.09195'	1	1	1
5	nám. SNP - zadní trakt MKS	176/3	N 50°6.88058', E 12°31.87540'	1	1	1
6	Svatopluka Čecha - za č.p. 388	289	N 50°6.93322', E 12°31.92632'	1	1	1
7	Jiřího z Poděbrad - naproti č.p. 438	158	N 50°6.93022', E 12°32.01702'	2	2	1
8	sběrný dvůr	100	N 50°6.93177', E 12°32.12773'	1	1	1
9	Jana Nerudy - u křižovatky s ul. J.K. Tyla	289	N 50°7.02258', E 12°31.89307'	1	1	1
10	Školní - prostor před jídelnou SOU	49/6	N 50°7.04655', E 12°31.98312'	1	1	1
11	Školní - vedle nákupního střediska	49/5	N 50°7.05868', E 12°31.94452'	2	2	1
12	Jana A. Komenského - v průjezdu ke školní jídelně ZŠ	1089/1	N 50°7.11535', E 12°31.96637'	2	2	1
			(v době letních prázdnin tj. 1.7. - 31.8.)	1	1	0
13	K. Havlíčka Borovského - křižovatka s ul. Knoflíkova	730/1	N 50°7.18235', E 12°32.02083'	1	1	1
14	Tyršova - naproti č.p. 538	757/4	N 50°7.26523', E 12°32.06023'	1	1	1
15	Štěpánská. Sokolovská - prostor parkoviště	712	N 50°7.22132', E 12°31.89880'	1	1	1
16	Knoflíkova - mezi č.p. 372 a prodejnu potravin	787/1	N 50°7.28622', E 12°31.95590'	1	1	1
17	U Pivovaru - sídliště, točna u č.p. 359	1195/20	N 50°7.34552', E 12°32.07960'	2	2	1
18	U Pivovaru - vedle kotelny	1195/19	N 50°7.41717', E 12°31.98442'	2	2	1
19	U Pivovaru - u nákupního střediska	788/5	N 50°7.38145', E 12°31.91658'	1	2	1
20	Okružní - naproti č.p. 513	620	N 50°7.30372', E 12°31.76360'	1	1	1
21	nám. Míru, Strmá	592	N 50°7.20073', E 12°31.76890'	1	1	1
22	Maxima Gorkého	568/3	N 50°7.16820', E 12°31.69838'	1	1	1
23	Dlouhá - u č.p. 180	20/1	N 50°7.12648', E 12°31.78563'	1	2	1

Příloha č.1 Obecně závazné vyhlášky č. 1/2016

24	Petra Bezruče - naproti č.p. 170	459/1	N 50°7.08652', E 12°31.70175'	1	1	1
25	Petra Bezruče - u hřiště	1298/1	N 50°6.87665', E 12°31.60513'	1	1	1
26	Františka Palackého	515/1	N 50°7.10410', E 12°31.59005'	1	1	1
27	Na Hrázi - u křižovatky cyklostezky	515/2	N 50°7.11247', E 12°31.42593'	1	1	1
28	Nádražní - u křižovatky s Hornickou	1568	N 50°7.43042', E 12°31.44100'	1	1	1
29	Pochlovická - u křižovatky s Pionýrskou	39	N 50°7.58237', E 12°31.39077'	1	1	1
30	Dolní Pochlovice - areál sociálních služeb	4/1	N 50°7.58237', E 12°31.39077'	1	1	1
31	Liboc - u zastávky autobusů ČSAD	60/1	N 50°7.23863', E 12°30.96528'	1	1	1
32	Chotíkov - točna u kapličky	50/1	N 50°7.17360', E 12°30.27360'	1	1	1
33	Kamenný Dvůr - u kapličky	175/1	N 50°6.18725', E 12°32.89390'	1	1	1
34	Zlatá	34	N 50°6.33302', E 12°33.56158'	1	1	1
35	Štědrá - na návsi	35	N 50°5.61835', E 12°32.81818'	1	1	1
36	Pobřežní - páteřní cyklostezka u tábořiště DRONTE	1494	N 50°7.54212', E 12°31.67997'	1	1	1
(v době letních prázdnin tj. 1.7. - 31.8.)						
Celkem KS				40	43	35

Celkový počet instalovaných kontejnerů 1 100l -

118 ks

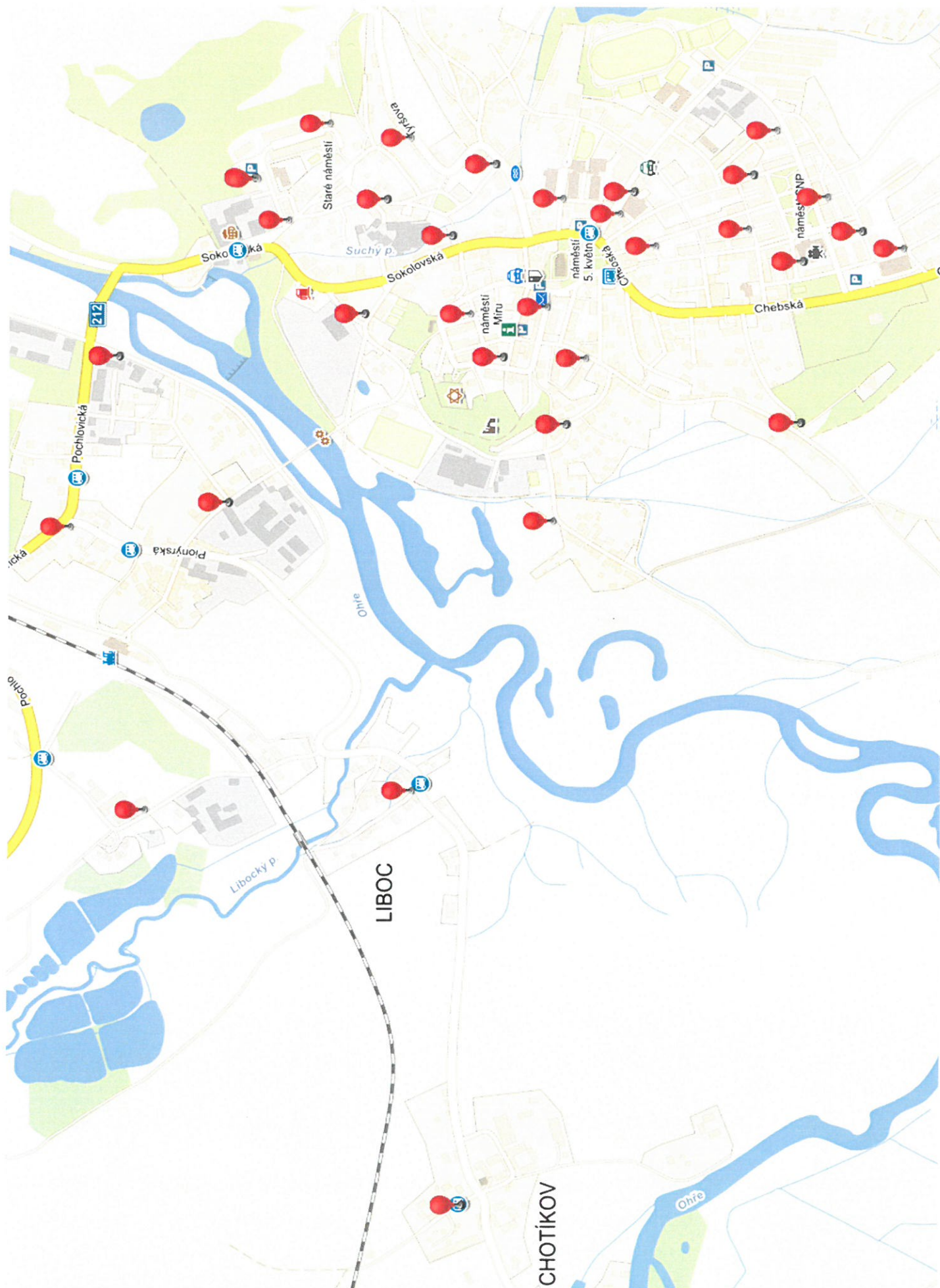
Mapa - umístění stanovišť nádob (plast, papír, sklo)

část A - Okolní obce (Štědrá, Kamenný Dvůr, Zlatá)



Mapa - umístění stanovišť nádob (plast, papír, sklo)

část B - Kynšperk nad Ohří, Dolní Pochlovice, Liboc, Chotíkov



2 - Stanoviště sběrných nádob pro biologicko rozložitelné odpady (BRKO)

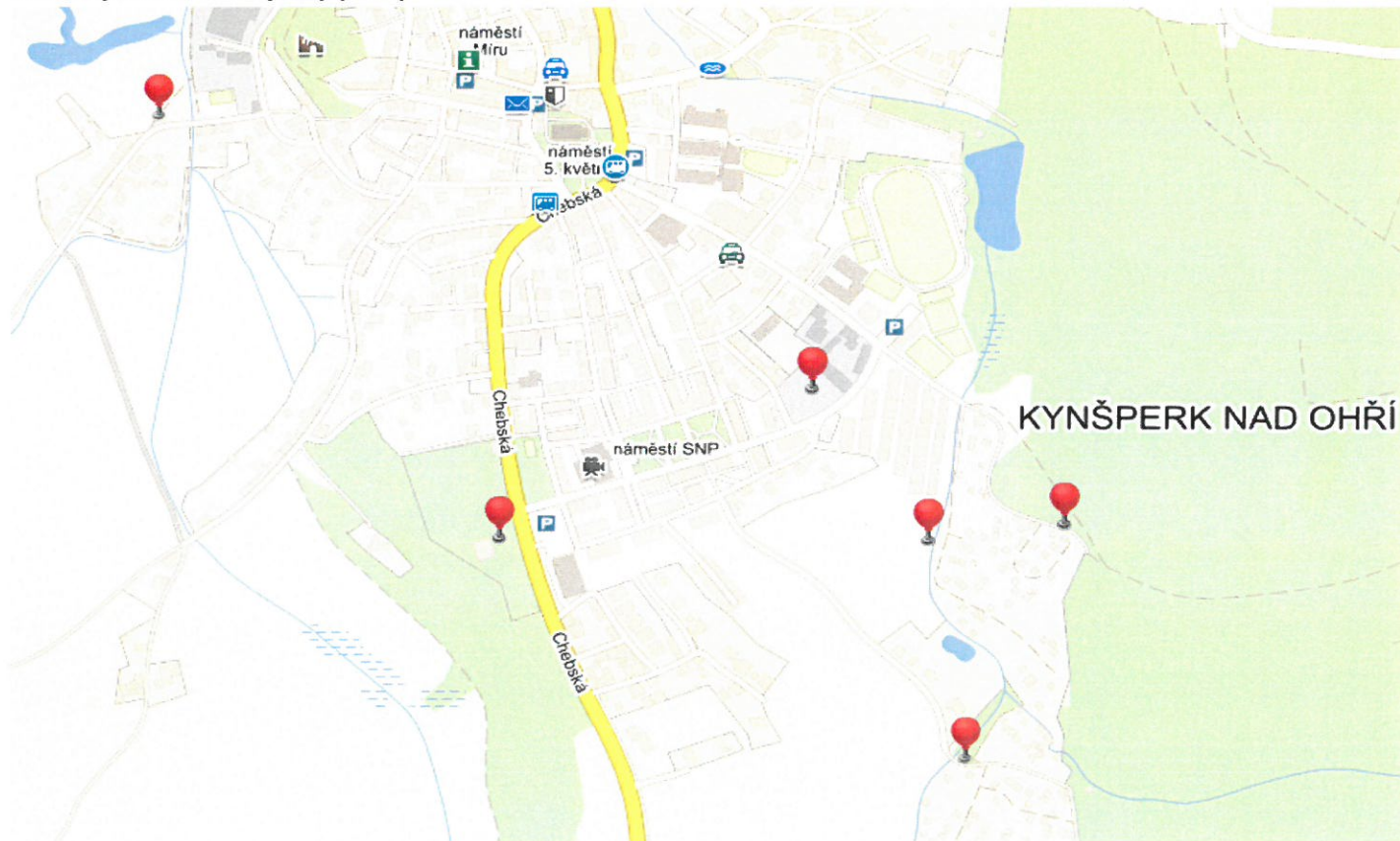
Nádoby jsou na jednotlivých stanovištích umístěny v období 1.4. - 31.10 kalendářního roku.

A) Umístění velkoobjemových kontejnerů (VOK) pro složky BRKO rostlinného původu

Číslo stanoviště	Umístění			Počet ks
	Lokalita	p.č.	GPS	BRKO (VOK)
1	sběrný dvůr	100	50.1155492N, 12.5352267E	1
2	hřbitov - areál	199/1	50.1136183N, 12.5299806E	1
3	zahrádkářská kolonie	1553/1	50.1139856N, 12.5396558E	1
4	zahrádkářská kolonie	1236/10	50.1137458N, 12.5373203E	1
5	zahrádkářská kolonie	1554/2	50.1111003N, 12.5380836E	1
6	zahrádkářská kolonie - Na Hrázi	1361/3	50.1186561N, 12.5238839E	1
7	Dolní Pochlovice, Štědrá, Zlatá, Liboc, Chotíkov	S rotací kontejneru po stanovištích vždy po 1 týdnu		1

Mapa - umístění stanovišť nádob (BRKO)

velkoobjemové kontejnery (VOK)



B) Umístění typových nádob pro složky BRKO rostlinného původu

Typizované sběrné nádoby, určené ke shromažďování BRKO, barvy hnědé (popelnice o objemu 110 l a 240 l)

Stanoviště sběrných nádob jsou na místech, kde jsou sběrné nádoby trvale nebo přechodně umístěny za účelem dalšího nakládání s biologicko rozložitelným odpadem rostlinného původu oprávněnou osobou. Stanoviště sběrných nádob jsou individuální nebo společná pro více uživatelů. Ke každému rodinnému domu, či objektu k bydlení (mimo bytové domy) ve spádovém území bude přidělen 1 ks typové sběrné nádoby.

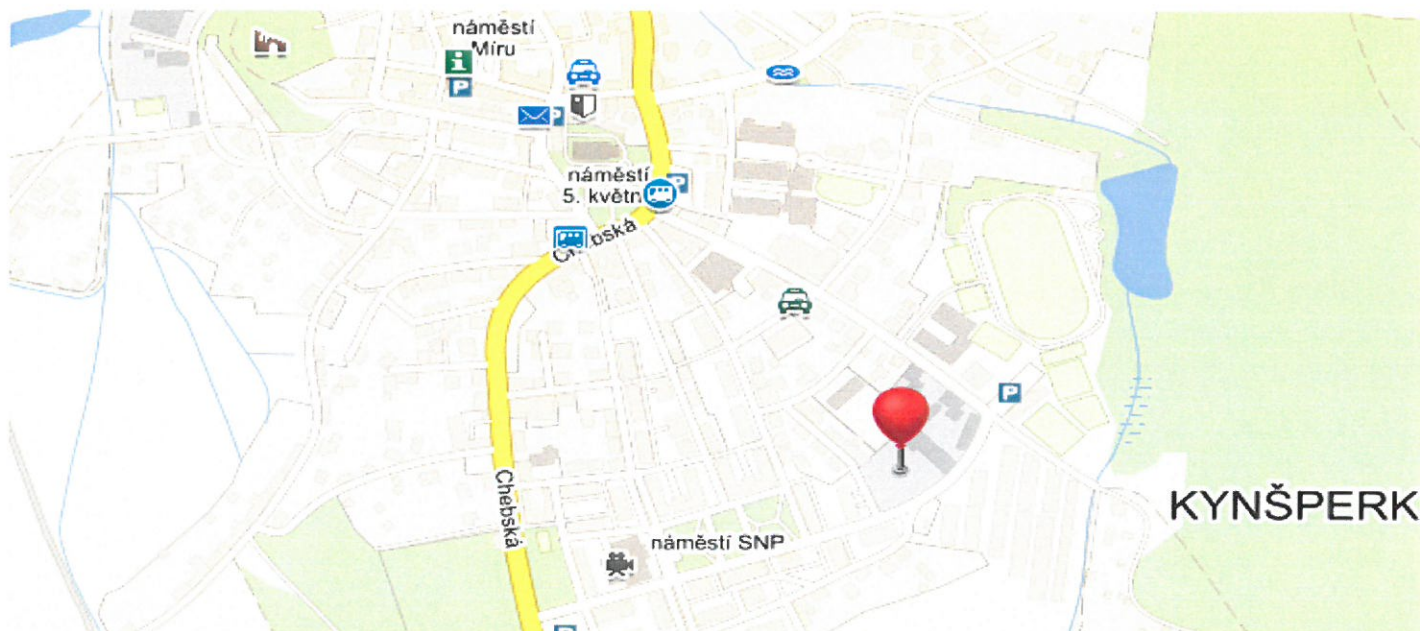
3 - Stanoviště sběrných nádob pro sběr kovů

Nádoby jsou na jednotlivých stanovištích umístěny celoročně.

A) Umístění velkoobjemových kontejnerů (VOK) pro sběr kovů

Číslo stanoviště	Umístění			Počet ks (VOK)
	Lokalita	p.č.	GPS	
1	sběrný dvůr	100	50.1155492N, 12.5352267E	1

Mapa - umístění stanoviště nádob na kovy velkoobjemové kontejnery (VOK)



B) Umístění typových nádob pro sběr kovů

Typizované sběrné nádoby, určené ke shromažďování kovů, barvy šedé (popelnice o objemu 110 l a 240 l)

Číslo stanoviště	Umístění			Počet ks
	Lokalita	p.č.	GPS	
1	Jana Jiskry - prostor za prodejny	181/1	N 50°6.85882', E 12°31.98375'	1
2	U Pivovaru - sídliště, točna u č.p. 359	1195/20	N 50°7.34552', E 12°32.07960'	1
3	Pochlovická - u křižovatky s Pionýrskou	39	N 50°7.58237', E 12°31.39077'	1
4	Liboc - u zastávky autobusů ČSAD	60/1	N 50°7.23863', E 12°30.96528'	1
5	Chotíkov - točna u kapličky	50/1	N 50°7.17360', E 12°30.27360'	1
6	Kamenný Dvůr - u kapličky	175/1	N 50°6.18725', E 12°32.89390'	1
7	Štědrá - na návsi	35	N 50°5.61835', E 12°32.81818'	1
8	Zlatá	34	N 50°6.33302', E 12°33.56158'	1

4 - Stanoviště sběrných nádob pro sběr textilu a obuvi

Nádoby jsou na jednotlivých stanovištích umístěny celoročně.

Číslo stanoviště	Umístění			Počet ks
	Lokalita	p.č.	GPS	
1	Jana Jiskry	126/7	50.1135644N, 12.5312614E	1
2	U Pivovaru - sídliště, točna u č.p. 359	1195/20	N 50°7.34552', E 12°32.07960'	1
3	Školní - vedle nákupního střediska	49/5	N 50°7.05868', E 12°31.94452'	1
4	Pochlovická - u křižovatky s Pionýrskou	39	N 50°7.58237', E 12°31.39077'	1